

**Política de refugio y política migratoria:
repercusiones en la (in)movilidad de las personas
en la frontera sur de México**

María Dolores París Pombo
El Colegio de la Frontera Norte

Proyecto de investigación: Región Transfronteriza México Guatemala. Dimensión regional y bases para su desarrollo integral.

Objetivo: Diagnóstico de derechos humanos en la frontera sur de México

Opciones de movilidad en función de la nacionalidad

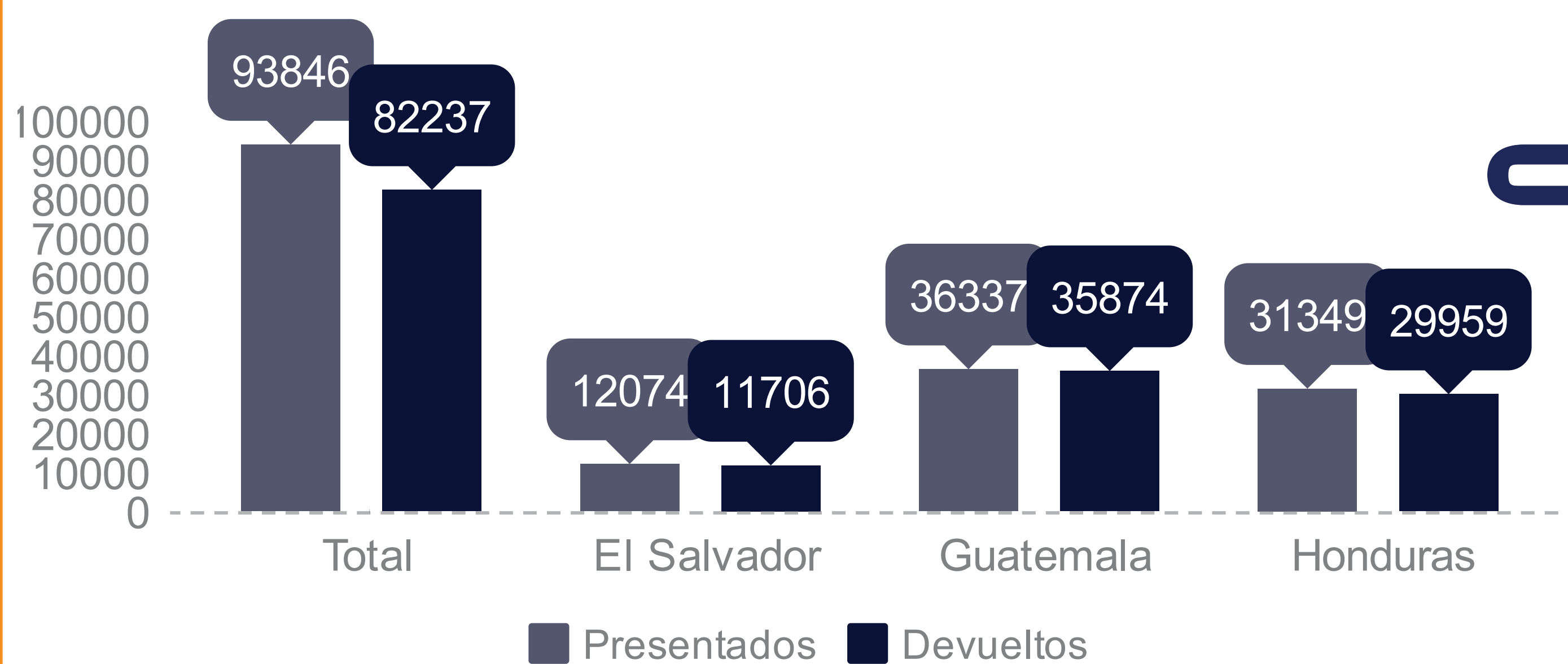
La política de control migratorio en México se basa fundamentalmente en la detención y deportación de migrantes centroamericanos.

Hacia caribeños y extracontinentales, las autoridades migratorias privilegian en cambio la liberación de la estación migratoria con el llamado « oficio de salida ».



Nota: El oficio de salida es un documento que le permite al migrante permanecer durante 20 días en territorio mexicano, ya sea para regularizar su situación migratoria o para salir del país.

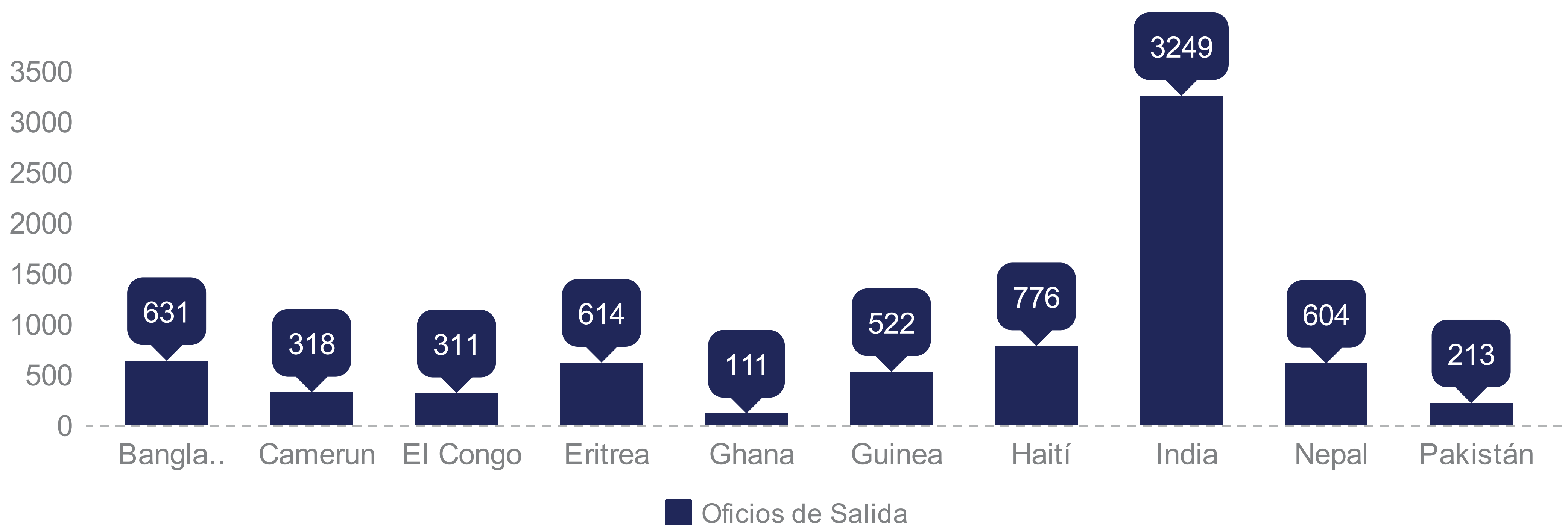
Migrantes presentados y devueltos por el INM:
Triángulo Norte y total general 2017



Las presentaciones (detenciones) de los países del Triángulo Norte corresponden al 85% del total general mientras que las devoluciones representan un 95% del total general.

Fuente: Unidad de Política Migratoria, SEGOB

2017: Oficios de salida de la estación migratoria S.XXI principales nacionalidades



Fuente: Oficio INM/DFCHIS/JUR/6770/2018 en respuesta a solicitud de información

Controles migratorios en el sur de México

Desde inicios del siglo XXI, el gobierno mexicano ha instalado fuertes dispositivos de control migratorio en toda la zona que se encuentra al oriente del Istmo de Tehuantepec.

3 CINTURONES DE CONTROL EN CARRETERAS

- Uno en la cercanía de la frontera desde Tapachula hasta Palenque (Chiapas).
- Otro desde Arriaga (Chiapas) hasta Villahermosa (Tabasco).
- El tercero desde Ixtepec (Oaxaca) hasta Coatzacoalcos (Veracruz).

8 ESTACIONES Y ESTANCIAS MIGRATORIAS EN LAS RUTAS SUR SURESTE

Acahualán, Palenque, Tenosique, Tuxtla, San Cristóbal de las Casas, Comitán, Tapachula y Huehuetán



Solicitantes de refugio en las distintas oficinas de la COMAR

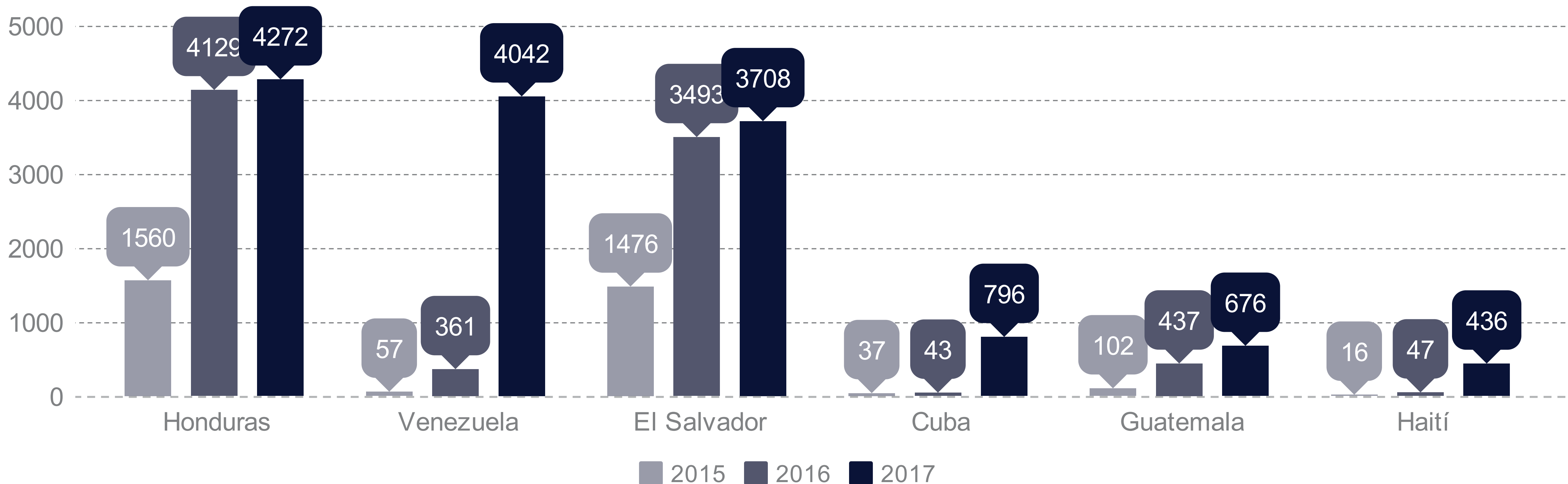
Considerando que la COMAR sólo tiene oficinas en Tapachula (Chiapas), Acayucan (Veracruz) y la Ciudad de México, así como una representación en Tenosique (Tabasco), los solicitantes se concentran en esas cuatro ciudades, en función de las rutas migratorias:

Tenosique y Acayucan:
Para los hondureños son puntos importante de entrada a México y se encuentran en su ruta migratoria

Tapachula:
Para los salvadoreños y guatemaltecos es el punto principal

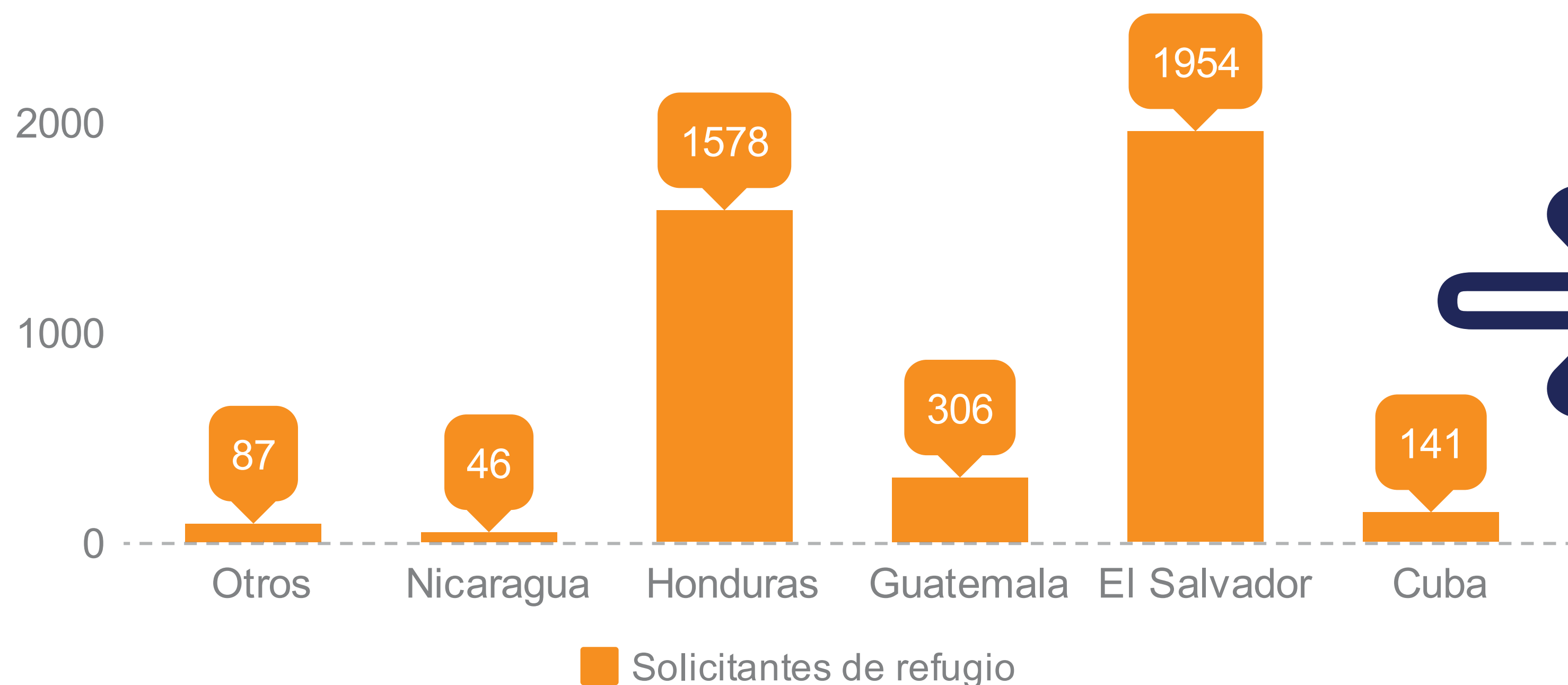
Ciudad de México
Los venezolanos solicitan en su mayoría asilo en estas oficinas

Solicitantes de la condición de refugiado por países de nacionalidad en México: 2015-2017



Fuente: Estadísticas COMAR 2013-2017, Comisión Mexicana de Ayuda Refugiados

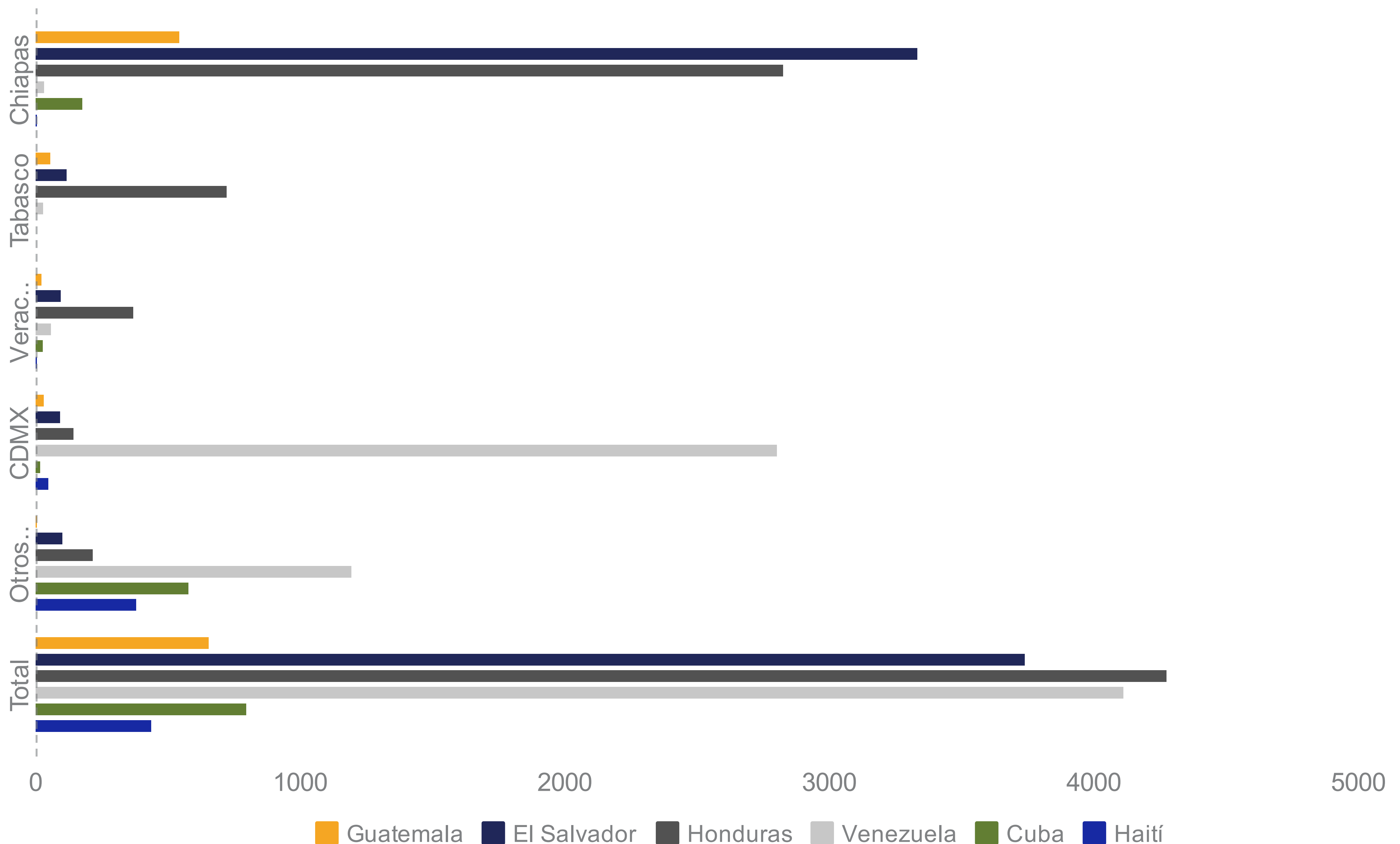
Solicitantes de refugio en Chiapas por principales nacionalidades. 2017



En 2017 Chiapas concentró el 49% del total nacional de las solicitudes de condición de refugiado y el 97% de estas solicitudes corresponde a los países del Triángulo Norte.

Fuente: Respuesta de la Coordinación General de la Comisión Mexicana de Ayuda a Refugiados a la solicitud de información No. 0422000008618

Solicitudes de refugio por principales nacionalidades y entidades federativas, 2017



Fuente: Respuesta de la Coordinación General de la Comisión Mexicana de Ayuda a Refugiados a la solicitud de información No. 0422000008618

CONCLUSIONES

- Los cinturones de contención migratoria instalados en el sur/sureste de México provocan que los migrantes centroamericanos se queden durante meses o años varados en las cercanías de la frontera sur, sin documentación migratoria y expuestos a abusos y extorsión por parte de las autoridades y de empleadores.
- En el caso de los migrantes extracontinentales, se ha privilegiado durante los últimos años el tránsito por México de manera regular con oficios de salida de la Estación Migratoria. La mayoría de las personas que obtienen este documento viajan hacia la frontera norte para intentar solicitar asilo o protección humanitaria en Estados Unidos.
- Los solicitantes de la condición de refugiado de origen centroamericano se dirigen en su gran mayoría a las oficinas de la COMAR situadas en Tapachula (Chiapas) y en menor medida en Tenosique (Tabasco) y Acayucan (Veracruz). Debido a la prolongación del trámite de solicitud, tienen que sobrevivir durante varios meses en poblaciones con muy escasas opciones de inserción laboral y de servicios sociales.
- En cambio los solicitantes caribeños, sudamericanos y extracontinentales realizan su trámite en la Ciudad de México, ya que con su pasaporte, pueden llegar por avión al país.